








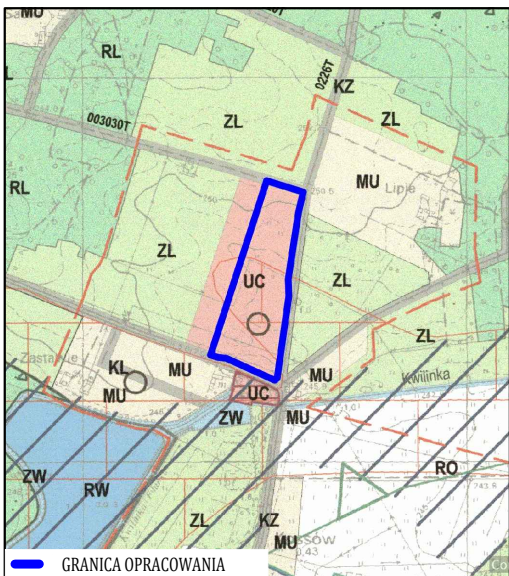






LEGENDA

-  GRANICA OBSZARU OBJĘTEGO PLANEM MIĘSCOWYM
-  LINIE ROZGRANICZAJĄCE TEREN
-  NIEPRZEKRACZALNE LINIE ZABUDOWY
-  **1 U-P** TEREN USŁUG LUB PRODUKCJI
-  **1L** TEREN LASU
-  CAŁY OBSZAR PLANU  
 OBSZAR W GRANICACH GŁÓWNEGO ZBIORNIKA WÓD  
 PODZIEMNYCH GZWP NR 409 "NIECKA MIECHOWSKA"
-  STANOWISKO ARCHEOLOGICZNE
-  NAWIETRZNE LINIE ELEKTROENERGETYCZNE ŚRĘDNIEGO  
 NAPIĘCIA
-  PASY TECHNOLOGICZNE OD NAWIETRZNYCH LINII  
 ELEKTROENERGETYCZNE ŚRĘDNIEGO NAPIĘCIA



WYRYS ZE STUDIUM UWARUNKOWAŃ I KIERUNKÓW ZAGOSPODAROWANIA  
 PRZESTRZENNEGO GMINY RADKÓW



-  GRANICA OPRACOWANIA
-  Kierunki zmian w strukturze przestrzennej oraz  
 w przeznaczeniu terenów  
 tereny produkcyjno - przemysłowe i aktywności gospodarczych (UC)
-  Dobra kultury prawnie chronione i strefy ochronne
-  stanowiska archeologiczne - orientacyjna lokalizacja

