










LEGENDA

-  GRANICA OBSZARU OBJĘTEGO PLANEM MIEJSCOWYM
-  LINIE ROZGRANICZAJĄCE TEREN
-  NIEPRZEKRACZALNE LINIE ZABUDOWY
-  **1 U-P** TEREN USŁUG LUB PRODUKCJI
-  **1L** TEREN LASU
-  CAŁY OBSZAR PLANU
-  STANOWISKO ARCHEOLOGICZNE
- OZNACZENIA INFORMACYJNE
-  NAWIĘTRZNE LINIE ELEKTROENERGETYCZNE ŚREDNIEGO NAPIĘCIA
-  PASY TECHNOLOGICZNE LINII ELEKTROENERGETYCZNYCH ŚREDNIEGO NAPIĘCIA

