

O G Ł O S Z E N I E
o sporządzeniu karty inwentaryzacyjnej nieruchomości
niezbędnej w celu komunalizacji mienia.




Zgodnie z art. 17 ust. 4, 5, 6 i 7 ustawy z dnia 10 maja 1990 r. – *Przepisy wprowadzające ustawę o samorządzie terytorialnym i ustawę o pracownikach samorządowych* (Dz. U. Nr 32 poz. 191z 1990 r. z późn. zm.) Komisja Inwentaryzacyjna Gminy Radków informuje, że:

1. W dniu 15.09.2023 r. odbyło się zebranie Komisji Inwentaryzacyjnej w celu sporządzenia karty inwentaryzacyjnej dla działek nr 666, 769, 554, 431, 437, 655 położonych w obrębie Kwilina (tzw. komunalizacja mienia).
2. Wykłada się do publicznego wglądu kartę inwentaryzacyjną nr 1/8/2023 dla działek nr 666, 769, 554, 431, 437, 655 położonych w Kwilinie poprzez wywieszenie na okres 30 dni w okresie od 22.09.2023 r. do 23.10.2023 r. na tablicy ogłoszeń w Urzędzie Gminy Radków oraz ogłoszenie na stronie internetowej Gminy Radków.
3. Osoby, których interes prawny dotyczy ustaleń zawartych w karcie inwentaryzacyjnej, mogą zgłaszać swoje zastrzeżenia do Komisji Inwentaryzacyjnej. Ewentualne wnioski i zastrzeżenia proszę składać na piśmie w siedzibie Urzędu Gminy Radków, Radków 99 29-135 Radków, pokój nr 4.

Przewodniczący Komisji Inwentaryzacyjnej
Piotr Wojdała

KARTA - INWENTARYZACYJNA NIERUCHOMOŚCI

Jednostka ewidencyjna: Radków
 Obręb ewidencyjny: Kwilina Nr karty 1/8/2023

Komisja inwentaryzacyjna	
Nazwisko i imię	Podpis
1. Piotr Wojdala	
2. Daria Glanda	
3. Agata Szczehla	

Oznaczenie nieruchomości:	
Oznaczenie dokumentu na podstawie którego nieruchomość została uznana za mienie gminne	Decyzja Znak:GKN.IV.6821.1.11.2014 z dnia 27.06.2014 r.
Roszczenia osób trzecich w tym także prawa wspólnot gruntowych i lesnych.	brak
położenie: miejscowość, ulica, numer porządkowy	Kwilina - -

Numer działki inwentaryzacyjnej	powierzchnia działki nieruchom. ha	Rodzaj użytkowania	Budynki, budowle i urządzenia				Udział w użytkowaniu wieczystym	Osoba prawna, fizyczna lub inna jednostka, której oddano nieruchomość w użytkowanie wieczyste, zarząd, użytkowanie	Wartość w zł		Uwagi
			Rodzaj	Ilość kondygnacji	Ilość lokali mieszkalnych	Ilość lokali sprzedanych			Gruntu	części składowych	
1.	2.	3.	4.	5.	6.	7.	8.	9.	10.	11.	12.
666	0,48 ha	dr							4.800,00		
769	0,98 ha	dr							9.800,00		
554	0,17 ha	dr							1.700,00		
431	0,13 ha	dr							1.300,00		
437	0,36 ha	dr							3.600,00		
655	0,04 ha	dr							400,00		
											Mienie Gromadzkie