

**O G Ł O S Z E N I E**  
o sporządzeniu karty inwentaryzacyjnej nieruchomości  
niezbędnej w celu komunalizacji mienia.

Zgodnie z art. 17 ust. 4, 5, 6 i 7 ustawy z dnia 10 maja 1990 r. – *Przepisy wprowadzające ustawę o samorządzie terytorialnym i ustawę o pracownikach samorządowych* (Dz. U. Nr 32 poz. 191z 1990 r. z późn. zm.) Komisja Inwentaryzacyjna Gminy Radków informuje, że:



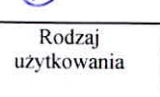
1. W dniu 5.11.2021 r. odbyło się zebranie Komisji Inwentaryzacyjnej w celu sporządzenia karty inwentaryzacyjnej dla działek nr 1/1, 1/3, 15, 42, 43, 102, 111,115, 138, 153 położonych w obrębie Brzeście (tzw. komunalizacja mienia).
2. Wykłada się do publicznego wglądu kartę inwentaryzacyjną nr 1/3/2021 dla działek nr 1/1, 1/3, 15, 42, 43, 102, 111, 115, 138, 153 we wsi Brzeście poprzez wywieszenie na okres 30 dni w okresie od 5.11.2021 r. do 6.12.2021 r. na tablicy ogłoszeń w Urzędzie Gminy Radków oraz ogłoszenie na stronie internetowej Gminy Radków.
3. Osoby, których interes prawny dotyczy ustaleń zawartych w karcie inwentaryzacyjnej, mogą zgłaszać swoje zastrzeżenia do Komisji Inwentaryzacyjnej. Ewentualne wnioski i zastrzeżenia proszę składać na piśmie w siedzibie Urzędu Gminy Radków, Radków 99 29-135 Radków, pokój nr 5.

Przewodniczący  
Komisji Inwentaryzacyjnej  
Piotr Wojdała

**KARTA - INWENTARYZACYJNA NIERUCHOMOŚCI**

Jednostka ewidencyjna: Radków  
Obręb ewidencyjny: Brzeście

Nr karty 1/3/2021

Komisja inwentaryzacyjna			Oznaczenie nieruchomości:								
Nazwisko i imię		Podpis	wg. księgi wieczystej:			Nazwa i oznaczenie dokumentów na mocy których Skarb Państwa stał się właścicielem			Dec. GKN. IV.6821.1.14.2014.KZ Z dnia 03.07.2014r.		
1. Piotr Wojdała									Brzeście		
2. Daria Glanda						położenie: miejscowość, ulica, numer porządkowy			-		
3. Agata Szczechła									-		
Numer działki inwentaryzacyjnej	powierzchnia działki nieruchomości	Rodzaj użytkowania	Budynki, budowle i urządzenia					Osoba prawna, fizyczna lub inna jednostka, której oddano nieruchomość w użytkowanie wieczyste, zarząd, użytkowanie	Wartość w zł		Uwagi
			Rodzaj	Ilość kondygnacji	Ilość lokali mieszkalnych	Ilość lokali sprzedanych	Udział w użytkowaniu wieczystym		Gruntu	części składowych	
1.	2.	3.	4.	5.	6.	7.	8.	9.	10.	11.	12.
1/1	0,59ha	Dr.	-	-	-	-	-	-	5.900,00 zł	-	-
1/3	0,29ha	Dr.	-	-	-	-	-	-	2.900,00zł	-	-
15	0,23ha	Dr.	-	-	-	-	-	-	2.300,00zł	-	-
42	0,93ha	Dr.	-	-	-	-	-	-	9.300,00zł	-	-
43	0,81ha	Dr.	-	-	-	-	-	-	8.100,00zł	-	-
102	0,05ha	Dr.	-	-	-	-	-	-	500,00zł	-	-
111	1,75ha	Dr.	-	-	-	-	-	-	1.750,00zł	-	-
115	0,47ha	Dr.	-	-	-	-	-	-	4.700,00zł	-	-
138	0,17ha	Dr.	-	-	-	-	-	-	1.700,00zł	-	-
153	0,31ha	Dr.	-	-	-	-	-	-	3.100,00zł	-	-