

O G Ł O S Z E N I E
o sporządzeniu karty inwentaryzacyjnej nieruchomości
niezbędnej w celu komunalizacji mienia.

Zgodnie z art. 17 ust. 4, 5, 6 i 7 ustawy z dnia 10 maja 1990 r. – *Przepisy wprowadzające ustawę o samorządzie terytorialnym i ustawę o pracownikach samorządowych* (Dz. U. Nr 32 poz. 191z 1990 r. z późn. zm.) Komisja Inwentaryzacyjna Gminy Radków informuje, że:




1. W dniu 14.04.2021 r. odbyło się zebranie Komisji Inwentaryzacyjnej w celu sporządzenia karty inwentaryzacyjnej dla działki nr 549 położonej w obrębie Sulików (tzw. komunalizacja mienia).
2. Wykłada się do publicznego wglądu kartę inwentaryzacyjną nr 1/12/2021 dla działki nr 549 we wsi Sulików poprzez wywieszenie na okres 30 dni w okresie od 16.04.2021 r. do 17.05.2021 r. na tablicy ogłoszeń w Urzędzie Gminy Radków oraz ogłoszenie na stronie internetowej Gminy Radków.
3. Osoby, których interes prawny dotyczy ustaleń zawartych w karcie inwentaryzacyjnej, mogą zgłaszać swoje zastrzeżenia do Komisji Inwentaryzacyjnej. Ewentualne wnioski i zastrzeżenia proszę składać na piśmie w siedzibie Urzędu Gminy Radków, Radków 99 29-135 Radków, pokój nr 5.

Przewodniczący
Komisji Inwentaryzacyjnej
Piotr Wojdała

K A R T A - I N W E N T A R Y Z A C Y J N A N I E R U C H O M O Ś C I

Jednostka ewidencyjna: Radków
Obręb ewidencyjny: Slików

Nr karty 1/12/2021

Komisja inwentaryzacyjna	
Nazwisko i imię	Podpis
1. Piotr Wojdala	
2. Daria Glanda	
3. Agata Szczechla	

Oznaczenie nieruchomości:	
Oznaczenie dokumentu na podstawie którego nieruchomość została uznana za mienie gminne	Decyzja Znak:GKN.6821.1.2.2019 z dnia 04.09.2019 r.
Roszczenia osób trzecich w tym także prawa wspólnot gruntowych i leśnych.	brak
położenie: miejscowość, ulica, numer porządkowy	Sulików - -

Numer działki inwentaryzacyjnej	powierzchnia działki nieruchom. ha	Rodzaj użytkowania	Budynki, budowle i urządzenia					Osoba prawna, fizyczna lub inna jednostka, której oddano nieruchomość w użytkowanie wieczyste, zarząd, użytkowanie	Wartość w zł		Uwagi
			Rodzaj	Ilość kondygnacji	Ilość lokali mieszkalnych	Ilość lokali sprzedanych	Udział w użytkowaniu wieczystym		Gruntu	części składowych	
1.	2.	3.	4.	5.	6.	7.	8.	9.	10.	11.	12.
549	3,39	Ps. V. 3.39 ha	-	-	-	-	-	-	33.900,00	-	Mienie Gromadzkie