

OGŁOSZENIE
o sporządzeniu karty inwentaryzacyjnej nieruchomości
niezbędnej w celu komunalizacji mienia.

Zgodnie z art. 17 ust. 4, 5, 6 i 7 ustawy z dnia 10 maja 1990 r. – *Przepisy wprowadzające ustawę o samorządzie terytorialnym i ustawę o pracownikach samorządowych* (Dz. U. Nr 32 poz. 191z 1990 r. z późn. zm.) Komisja Inwentaryzacyjna Gminy Radków informuje, że:




1. W dniu 14.04.2021 r. odbyło się zebranie Komisji Inwentaryzacyjnej w celu sporządzenia karty inwentaryzacyjnej dla działek nr 133/6 i 133/7 położonych w obrębie Skociszewy (tzw. komunalizacja mienia).
2. Wykłada się do publicznego wglądu kartę inwentaryzacyjną nr 1/11/2021 dla działek nr 133/6 i 133/7 we wsi Skociszewy poprzez wywieszenie na okres 30 dni w okresie od 16.04.2021 r. do 17.05.2021 r. na tablicy ogłoszeń w Urzędzie Gminy Radków oraz ogłoszenie na stronie internetowej Gminy Radków.
3. Osoby, których interes prawny dotyczy ustaleń zawartych w karcie inwentaryzacyjnej, mogą zgłaszać swoje zastrzeżenia do Komisji Inwentaryzacyjnej. Ewentualne wnioski i zastrzeżenia proszę składać na piśmie w siedzibie Urzędu Gminy Radków, Radków 99 29-135 Radków, pokój nr 5.

Przewodniczący
Komisji Inwentaryzacyjnej
Piotr Wojdała

K A R T A - I N W E N T A R Y Z A C Y J N A N I E R U C H O M O Ś C I

Jednostka ewidencyjna: Radków
Obręb ewidencyjny: Skociszewy

Nr karty 1/11/102021

Komisja inwentaryzacyjna	
Nazwisko i imię	Podpis
1. Piotr Wojdała	
2. Daria Glanda	
3. Agata Szczechła	

Oznaczenie nieruchomości:	
wg. księgi wieczystej:	K11W/00065994/3
Nazwa i oznaczenie dokumentów na mocy których Skarb Państwa stał się właścicielem	-
położenie: miejscowość, ulica, numer porządkowy	Skociszewy - -

Numer działki inwentaryzacyjnej	powierzchnia działki nieruchomości ha	Rodzaj użytkowania	Budynki, budowle i urządzenia					Osoba prawna, fizyczna lub inna jednostka, której oddano nieruchomość w użytkowanie wieczyste, zarząd, użytkowanie	Wartość w zł		Uwagi
			Rodzaj	Ilość kondygnacji	Ilość lokali mieszkalnych	Ilość lokali sprzedanych	Udział w użytkowaniu wieczystym		Gruntu	części składowych	
1.	2.	3.	4.	5.	6.	7.	8.	9.	10.	11.	12.
133/6	0,45	Ps. III. 0,33 ha Ws. 0,12 ha	-	-	-	-	-	-	4.500,00	-	
133/7	0,0150	dr 0,0150 ha	-	-	-	-	-	-	150	-	Droga wewnętrzna