

OGŁOSZENIE
o sporządzeniu karty inwentaryzacyjnej nieruchomości
niezbędnej w celu komunalizacji mienia.

Zgodnie z art. 17 ust. 4, 5, 6 i 7 ustawy z dnia 10 maja 1990 r. – *Przepisy wprowadzające ustawę o samorządzie terytorialnym i ustawę o pracownikach samorządowych* (Dz. U. Nr 32 poz. 191z 1990 r. z późn. zm.) Komisja Inwentaryzacyjna Gminy Radków informuje, że:




1. W dniu 25.11.2019 r. odbyło się zebranie Komisji Inwentaryzacyjnej w celu sporządzenia karty inwentaryzacyjnej dla działek nr 269 i 699 położonych w obrębie Kossów (tzw. komunalizacja mienia).
2. Wyklada się do publicznego wglądu kartę inwentaryzacyjną nr 2/6/2019 dla działek nr 269 i 699 we wsi Kossów poprzez wywieszenie na okres 30 dni w okresie od 27.11.2019 r. do 27.12.2019 r. na tablicy ogłoszeń w Urzędzie Gminy Radków oraz ogłoszenie na stronie internetowej Gminy Radków.
3. Osoby, których interes prawny dotyczy ustaleń zawartych w karcie inwentaryzacyjnej, mogą zgłaszać swoje zastrzeżenia do Komisji Inwentaryzacyjnej. Ewentualne wnioski i zastrzeżenia proszę składać na piśmie w siedzibie Urzędu Gminy Radków, Radków 99 29-135 Radków, pokój nr 5.

Przewodniczący
Komisji Inwentaryzacyjnej
Sylwia Włodarczyk

K A R T A - I N W E N T A R Y Z A C Y J N A N I E R U C H O M O Ś C I

Jednostka ewidencyjna: Radków
 Obręb ewidencyjny: Kossów

Nr karty 2 /6/2019

Komisja inwentaryzacyjna	
Nazwisko i imię	Podpis
1. Sylwia Włodarczyk	
2. Piotr Wojdała	
3. Agata Szczechła	

Oznaczenie nieruchomości:	
wg. księgi wieczystej:	brak
Nazwa i oznaczenie dokumentów na mocy których Skarb Państwa stał się właścicielem	Post. INs 11/82 Akt własności ziemi Nr.PBG.UW.451/2620-6/75
położenie: miejscowość, ulica, numer porządkowy	Kossów - -

Numer działki inwentaryzacyjnej	powierzchnia działki nieruchomości ha	Rodzaj użytkowania	Budynki, budowle i urządzenia					Osoba prawna, fizyczna lub inna jednostka, której oddano nieruchomość w użytkowanie wieczyste, zarząd, użytkowanie	Wartość w zł		Uwagi
			Rodzaj	Ilość kondygnacji	Ilość lokali mieszkalnych	Ilość lokali sprzedanych	Udział w użytkowaniu wieczystym		Gruntu	części składowych	
1.	2.	3.	4.	5.	6.	7.	8.	9.	10.	11.	12.
269	1,32	Ps.V.0,18 ha W/Ps.V 0,01 ha R.V.0,26 ha R.VI.0,58 ha Ls.V.0,27 ha Ls.VI.02 ha	-	-	-	-	-	-	13.200,00	-	-
699	0,37	Ł.III.0,32 ha Ł.IV.0,04 ha W. 0.01 ha	-	-	-	-	-	-	3.700,00	-	-