

**OGŁOSZENIE**  
o sporządzeniu karty inwentaryzacyjnej nieruchomości  
niezbędnej w celu komunalizacji mienia.

Zgodnie z art. 17 ust. 4, 5, 6 i 7 ustawy z dnia 10 maja 1990 r. – *Przepisy wprowadzające ustawę o samorządzie terytorialnym i ustawę o pracownikach samorządowych* (Dz. U. Nr 32 poz. 191z 1990 r. z późn. zm.) Komisja Inwentaryzacyjna Gminy Radków informuje, że:




1. W dniu 12.06.2019 r. odbyło się zebranie Komisji Inwentaryzacyjnej w celu sporządzenia karty inwentaryzacyjnej dla działki nr 93 położonej w obrębie Chycza (tzw. komunalizacja mienia).
2. Wyklada się do publicznego wglądu kartę inwentaryzacyjną nr 1/4/2019 dla działek nr 93, w Chyczy poprzez wywieszenie na okres 30 dni w okresie od 12.06.2019 r. do 11.07.2019 r. na tablicy ogłoszeń w Urzędzie Gminy Radków oraz ogłoszenie na stronie internetowej Gminy Radków.
3. Osoby, których interes prawny dotyczy ustaleń zawartych w karcie inwentaryzacyjnej, mogą zgłaszać swoje zastrzeżenia do Komisji Inwentaryzacyjnej. Ewentualne wnioski i zastrzeżenia proszę składać na piśmie w siedzibie Urzędu Gminy Radków, Radków 99 29-135 Radków, pokój nr 5.

Przewodniczący  
Komisji Inwentaryzacyjnej  
Sylwia Włodarczyk

K A R T A - I N W E N T A R Y Z A C Y J N A N I E R U C H O M O Ś C I

Jednostka ewidencyjna: Radków  
 Obręb ewidencyjny: Chycza

Nr karty 1 /4/2019

|                                 |   |
|---------------------------------|---|
| <b>Komisja inwentaryzacyjna</b> |   |
| <b>Nazwisko i imię</b>          | <b>Podpis</b>   |
| 1. Sylwia Włodarczyk            |  |
| 2. Piotr Wojdała                |  |
| 3. Agata Szczehła               |  |

|   |                  |
|---|------------------|
| <b>Oznaczenie nieruchomości:</b>  |                  |
| wg. księgi wieczystej:  | brak             |
| Nazwa i oznaczenie dokumentów na mocy których Skarb Państwa stał się właścicielem | Dec. 7015/22/80  |
| położenie: miejscowość,<br>ulica,<br>numer porządkowy                             | Chycza<br>-<br>- |

| Numer działki inwentaryzacyjnej | powierzchnia działki nieruchom. ha | Rodzaj użytkowania         | Budynki, budowle i urządzenia              |                   |                           |                          |                                 | Osoba prawna, fizyczna lub inna jednostka, której oddano nieruchomość w użytkowanie wieczyste, zarząd, użytkowanie | Wartość w zł |  | Uwagi |
|---------------------------------|------------------------------------|----------------------------|--|-------------------|---------------------------|--------------------------|---------------------------------|--|--------------|--|-------|
|                                 |                                    |                            | Rodzaj                                     | Ilość kondygnacji | Ilość lokali mieszkalnych | Ilość lokali sprzedanych | Udział w użytkowaniu wieczystym |  | Gruntu       | części składowych  |       |
| 1.                              | 2.                                 | 3.                         | 4.   | 5.                | 6.                        | 7.                       | 8.                              | 9.   | 10.          | 11.  | 12.   |
| 93                              | 0,39                               | B/R- 0,10 ha<br>R – 0,29ha | Ruiny budynku mieszkalnego i gospodarczych | -                 | -                         | -                        | -                               | -  | 19.500,00    | Budynki nie kwalifikują się do wyceny. Bardzo zły stan techniczny. |       |